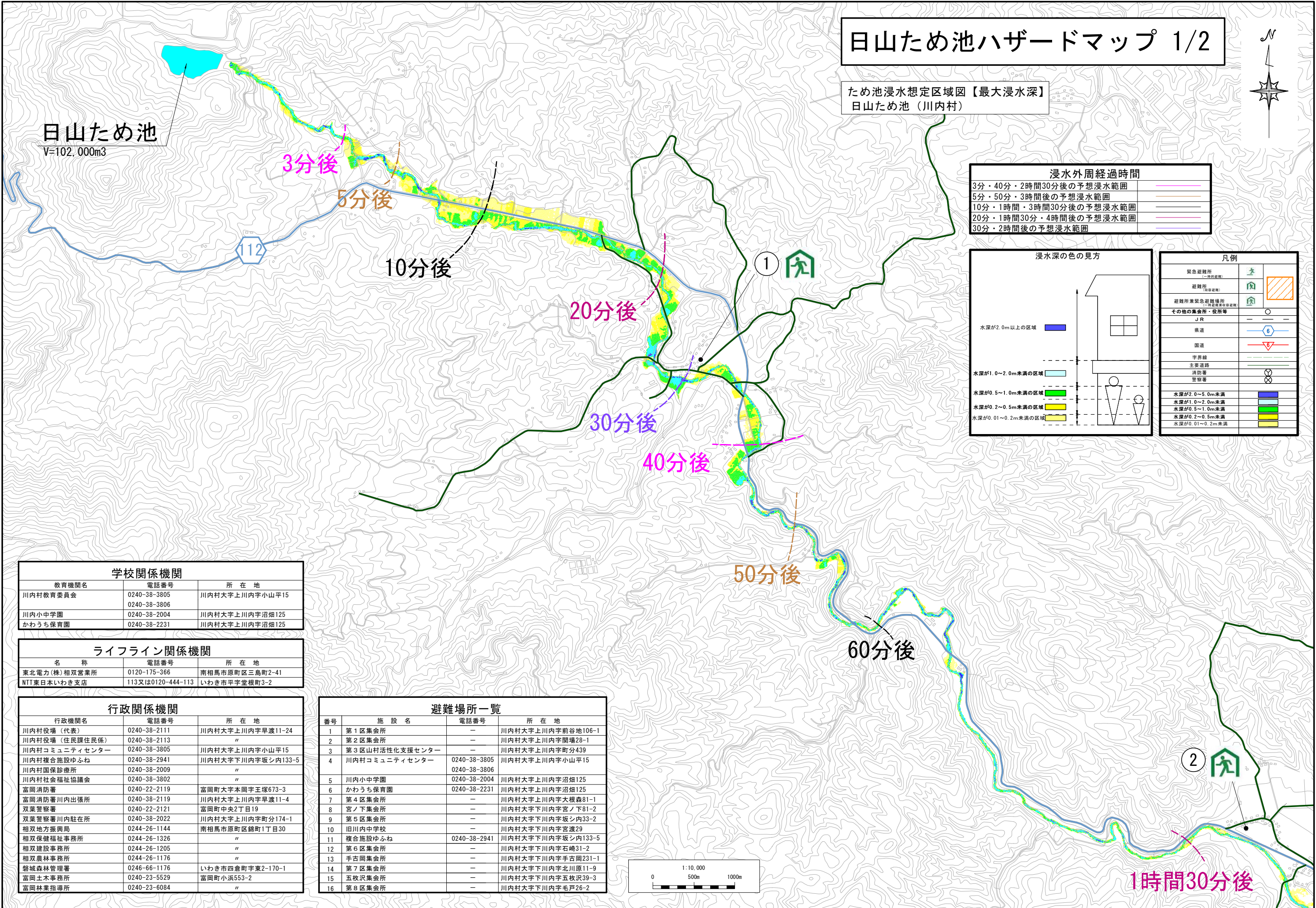


# 日山ため池ハザードマップ 1/2

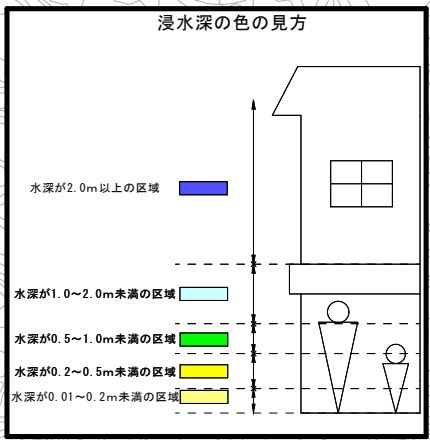
ため池浸水想定区域図【最大浸水深】  
日山ため池（川内村）



日山ため池  
V=102,000m<sup>3</sup>



3分・40分・2時間30分後の予想浸水範囲	—
5分・50分・3時間後の予想浸水範囲	—
10分・1時間・3時間30分後の予想浸水範囲	—
20分・1時間30分・4時間後の予想浸水範囲	—
30分・2時間後の予想浸水範囲	—



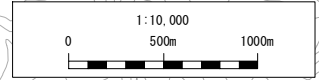
緊急避難所 (一時避難所)	▲	
避難所 (避難所)	Ⓐ	■
避難所兼緊急避難場所 (一時避難所兼避難所)	Ⓐ	■
その他の集会所・役所等	○	
J R	—	
県道	⑥	
国道	⑤	
字界線	—	
主要道路	—	
消防署	⊗	
警察署	⊗	
水深が2.0~5.0m未満	■	
水深が1.0~2.0m未満	■	
水深が0.5~1.0m未満	■	
水深が0.2~0.5m未満	■	
水深が0.01~0.2m未満	■	

教育機関名	電話番号	所在地
川内村教育委員会	0240-38-3805	川内村大字上川内字小山平15
	0240-38-3806	
川内小中学園	0240-38-2004	川内村大字上川内字沼畑125
かわうち保育園	0240-38-2231	川内村大字上川内字沼畑125

名称	電話番号	所在地
東北電力(株)相双営業所	0120-175-366	南相馬市原町区三島町2-41
NTT東日本いわき支店	113又は0120-444-113	いわき市平字堂根町3-2

行政機関名	電話番号	所在地
川内村役場 (代表)	0240-38-2111	川内村大字上川内字早渡11-24
川内村役場 (住民課住民係)	0240-38-2113	"
川内村コミュニティセンター	0240-38-3805	川内村大字上川内字小山平15
川内村複合施設ゆふね	0240-38-2941	川内村大字下川内字坂シ内133-5
川内村国保診療所	0240-38-2009	"
川内村社会福祉協議会	0240-38-3802	"
富岡消防署	0240-22-2119	富岡町大字本岡字玉塚673-3
富岡消防署川内出張所	0240-38-2119	川内村大字上川内字早渡11-4
双葉警察署	0240-22-2121	富岡町中央2丁目19
双葉警察署川内駐在所	0240-38-2022	川内村大字上川内字町分174-1
相双地方振興局	0244-26-1144	南相馬市原町区錦町1丁目30
相双保健福祉事務所	0244-26-1326	"
相双建設事務所	0244-26-1205	"
相双農林事務所	0244-26-1176	"
磐城森林管理署	0246-66-1176	いわき市四倉町字東2-170-1
富岡土木事務所	0240-23-5529	富岡町小浜553-2
富岡林業指導所	0240-23-6084	"

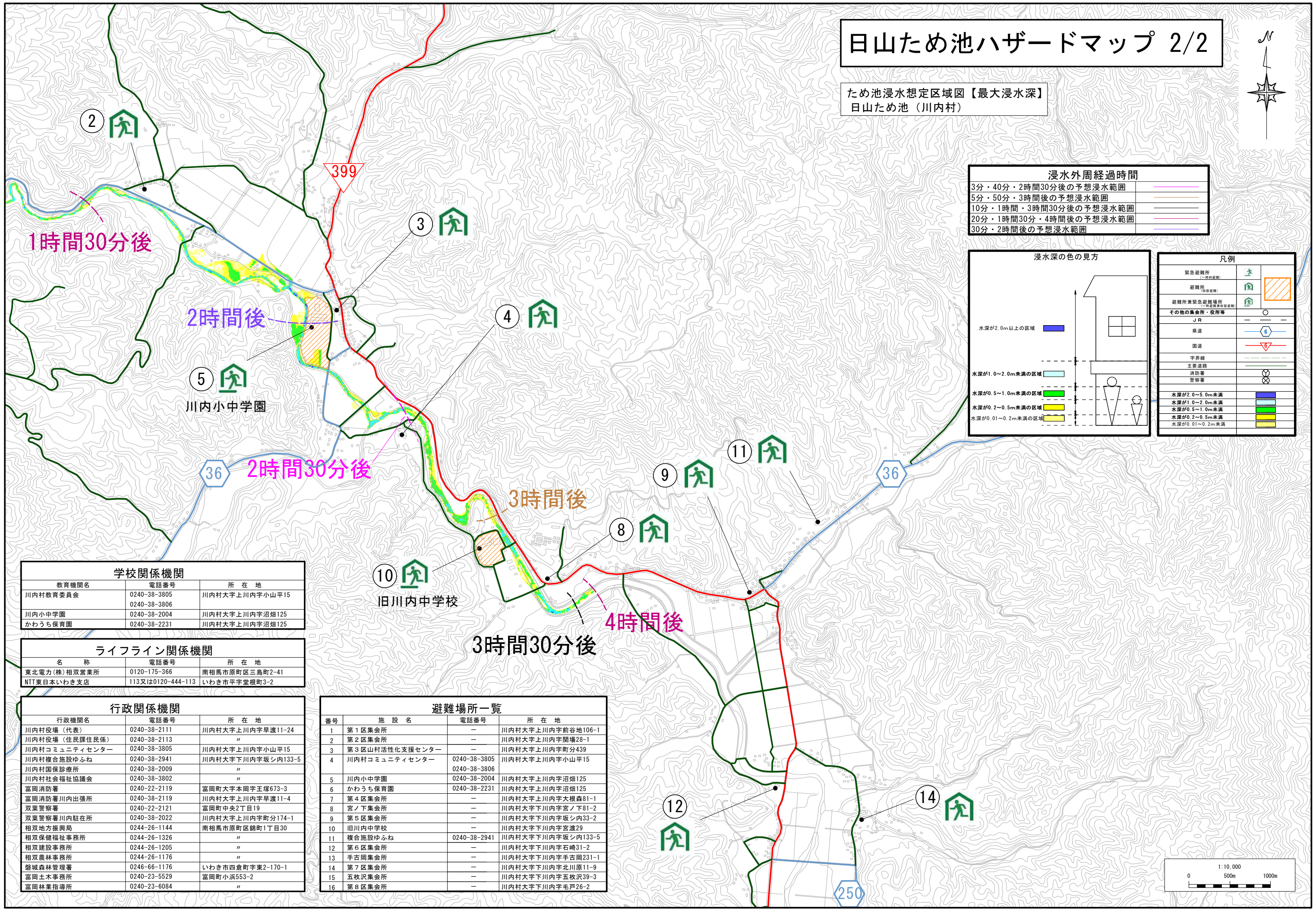
番号	施設名	電話番号	所在地
1	第1区集会所	—	川内村大字上川内字前谷地106-1
2	第2区集会所	—	川内村大字上川内字園場28-1
3	第3区山村活性化支援センター	—	川内村大字上川内字町分439
4	川内村コミュニティセンター	0240-38-3805 0240-38-3806	川内村大字上川内字小山平15
5	川内小中学園	0240-38-2004	川内村大字上川内字沼畑125
6	かわうち保育園	0240-38-2231	川内村大字上川内字沼畑125
7	第4区集会所	—	川内村大字上川内字大根森81-1
8	宮ノ下集会所	—	川内村大字下川内字宮ノ下81-2
9	第5区集会所	—	川内村大字下川内字坂シ内33-2
10	旧川内中学校	—	川内村大字下川内字宮渡29
11	複合施設ゆふね	0240-38-2941	川内村大字下川内字坂シ内133-5
12	第6区集会所	—	川内村大字下川内字石崎31-2
13	手古岡集会所	—	川内村大字下川内字手古岡231-1
14	第7区集会所	—	川内村大字下川内字北川原11-9
15	五枚沢集会所	—	川内村大字下川内字五枚沢39-3
16	第8区集会所	—	川内村大字下川内字毛戸26-2



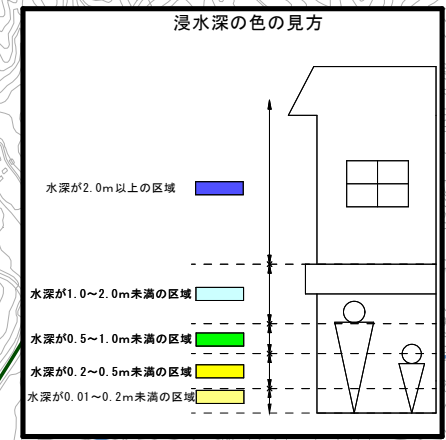


# 日山ため池ハザードマップ 2/2

ため池浸水想定区域図【最大浸水深】  
日山ため池（川内村）



3分・40分・2時間30分後の予想浸水範囲	（赤線）
5分・50分・3時間後の予想浸水範囲	（オレンジ線）
10分・1時間・3時間30分後の予想浸水範囲	（黄色線）
20分・1時間30分・4時間後の予想浸水範囲	（緑線）
30分・2時間後の予想浸水範囲	（青線）



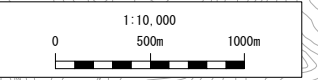
緊急避難所 （一時避難所）	（赤い家アイコン）	（赤い斜線）
避難所 （避難所）	（緑い家アイコン）	（緑い斜線）
避難所兼緊急避難場所 （一時避難所兼避難所）	（赤い家アイコン）	（赤い斜線）
その他の集会所・役所等	（家アイコン）	（なし）
J R	（JR線アイコン）	（なし）
県道	（県道線アイコン）	（なし）
国道	（国道線アイコン）	（なし）
字界線	（点線アイコン）	（なし）
主要道路	（主要道路線アイコン）	（なし）
消防署	（消防署アイコン）	（なし）
警察署	（警察署アイコン）	（なし）
水深が2.0～5.0m未満	（青）	（青）
水深が1.0～2.0m未満	（黄緑）	（黄緑）
水深が0.5～1.0m未満	（黄）	（黄）
水深が0.2～0.5m未満	（緑）	（緑）
水深が0.01～0.2m未満	（黄緑）	（黄緑）

教育機関名	電話番号	所在地
川内村教育委員会	0240-38-3805	川内村大字上川内字小山平15
	0240-38-3806	
川内小中学園	0240-38-2004	川内村大字上川内字沼畑125
かわうち保育園	0240-38-2231	川内村大字上川内字沼畑125

名称	電話番号	所在地
東北電力(株)相双営業所	0120-175-366	南相馬市原町区三島町2-41
NTT東日本いわき支店	113又は0120-444-113	いわき市平字堂根町3-2

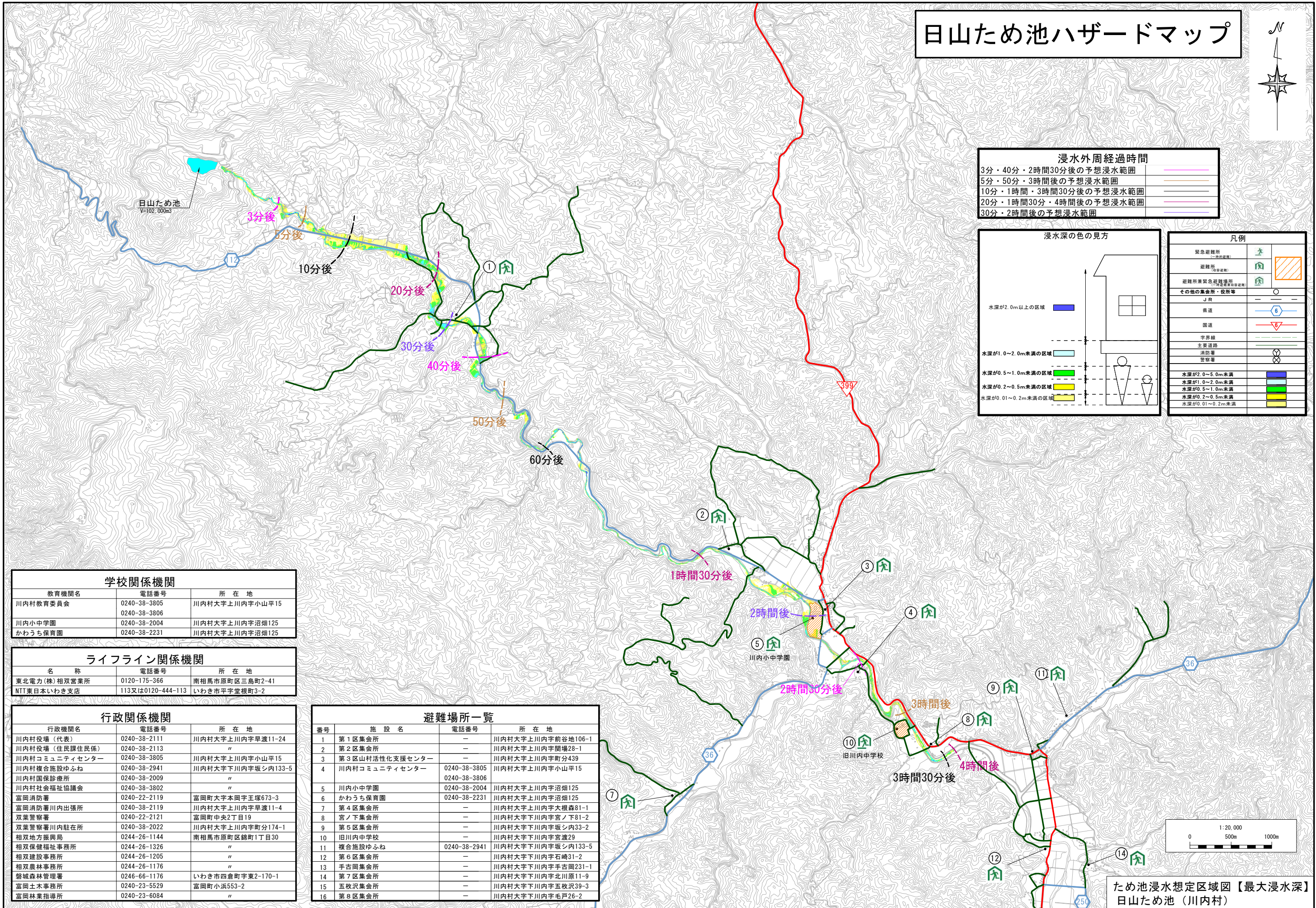
行政機関名	電話番号	所在地
川内村役場（代表）	0240-38-2111	川内村大字上川内字早渡11-24
川内村役場（住民課住民係）	0240-38-2113	川内村大字上川内字早渡11-24
川内村コミュニティセンター	0240-38-3805	川内村大字上川内字小山平15
川内村複合施設ゆふね	0240-38-2941	川内村大字下川内字坂シ内133-5
川内村国保診療所	0240-38-2009	川内村大字上川内字早渡11-24
川内村社会福祉協議会	0240-38-3802	川内村大字上川内字早渡11-24
富岡消防署	0240-22-2119	富岡町大字本岡字玉塚673-3
富岡消防署川内出張所	0240-38-2119	川内村大字上川内字早渡11-24
双葉警察署	0240-22-2121	富岡町中央2丁目19
双葉警察署川内駐在所	0240-38-2022	川内村大字上川内字町分174-1
相双地方振興局	0244-26-1144	南相馬市原町区錦町1丁目30
相双保健福祉事務所	0244-26-1326	川内村大字下川内字坂シ内133-5
相双建設事務所	0244-26-1205	川内村大字下川内字石崎31-2
相双農林事務所	0244-26-1176	川内村大字下川内字手古岡231-1
磐城森林管理署	0246-66-1176	いわき市四倉町字東2-170-1
富岡土木事務所	0240-23-5529	富岡町小浜553-2
富岡林業指導所	0240-23-6084	川内村大字下川内字毛戸26-2

番号	施設名	電話番号	所在地
1	第1区集会所	-	川内村大字上川内字前谷地106-1
2	第2区集会所	-	川内村大字上川内字園場28-1
3	第3区山村活性化支援センター	-	川内村大字上川内字町分439
4	川内村コミュニティセンター	0240-38-3805 0240-38-3806	川内村大字上川内字小山平15
5	川内小中学園	0240-38-2004	川内村大字上川内字沼畑125
6	かわうち保育園	0240-38-2231	川内村大字上川内字沼畑125
7	第4区集会所	-	川内村大字上川内字大根森81-1
8	宮ノ下集会所	-	川内村大字下川内字宮ノ下81-2
9	第5区集会所	-	川内村大字下川内字坂シ内33-2
10	旧川内中学校	-	川内村大字下川内字宮渡29
11	複合施設ゆふね	0240-38-2941	川内村大字下川内字坂シ内133-5
12	第6区集会所	-	川内村大字下川内字石崎31-2
13	手古岡集会所	-	川内村大字下川内字手古岡231-1
14	第7区集会所	-	川内村大字下川内字北川原11-9
15	五枚沢集会所	-	川内村大字下川内字五枚沢39-3
16	第8区集会所	-	川内村大字下川内字毛戸26-2

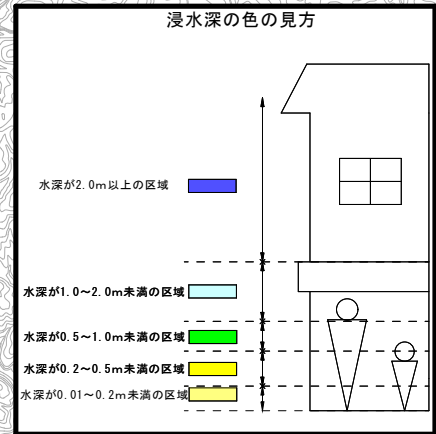




# 日山ため池ハザードマップ



3分・40分・2時間30分後の予想浸水範囲	—
5分・50分・3時間後の予想浸水範囲	—
10分・1時間・3時間30分後の予想浸水範囲	—
20分・1時間30分・4時間後の予想浸水範囲	—
30分・2時間後の予想浸水範囲	—



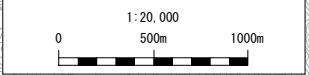
緊急避難所 (一時避難所)	水	水
避難所 (非常避難所)	家	家
避難所兼緊急避難場所 (非常避難所)	家	家
その他の集会所・役所等	○	○
JR	—	—
県道	6	6
国道	5	5
字界線	—	—
主要道路	—	—
消防署	消防署	消防署
警察署	警察署	警察署
水深が2.0~5.0m未満	水	水
水深が1.0~2.0m未満	水	水
水深が0.5~1.0m未満	水	水
水深が0.2~0.5m未満	水	水
水深が0.01~0.2m未満	水	水

教育機関名	電話番号	所在地
川内村教育委員会	0240-38-3805	川内村大字上川内字小山平15
川内小中学園	0240-38-3806	川内村大字上川内字沼畑125
かわうち保育園	0240-38-2004	川内村大字上川内字沼畑125

名称	電話番号	所在地
東北電力(株)相双営業所	0120-175-366	南相馬市原町区三島町2-41
NTT東日本いわき支店	113又は0120-444-113	いわき市平字堂根町3-2

行政機関名	電話番号	所在地
川内村役場(代表)	0240-38-2111	川内村大字上川内字早渡11-24
川内村役場(住民課住民係)	0240-38-2113	川内村大字上川内字早渡11-24
川内村コミュニティセンター	0240-38-3805	川内村大字上川内字小山平15
川内村複合施設ゆふね	0240-38-2941	川内村大字下川内字坂シ内133-5
川内村国保診療所	0240-38-2009	川内村大字上川内字早渡11-24
川内村社会福祉協議会	0240-38-3802	川内村大字上川内字早渡11-24
富岡消防署	0240-22-2119	富岡町大字本岡字王塚673-3
富岡消防署川内出張所	0240-38-2119	川内村大字上川内字早渡11-4
双葉警察署	0240-22-2121	富岡町中央2丁目19
双葉警察署川内駐在所	0240-38-2022	川内村大字上川内字町分174-1
相双地方振興局	0244-26-1144	南相馬市原町区錦町1丁目30
相双保健福祉事務所	0244-26-1326	川内村大字上川内字早渡11-24
相双建設事務所	0244-26-1205	川内村大字上川内字早渡11-24
相双農林事務所	0244-26-1176	川内村大字上川内字早渡11-24
磐城森林管理署	0246-66-1176	いわき市四倉町字東2-170-1
富岡土木事務所	0240-23-5529	富岡町小浜553-2
富岡林業指導所	0240-23-6084	川内村大字上川内字早渡11-24

番号	施設名	電話番号	所在地
1	第1区集会所	—	川内村大字上川内字前谷地106-1
2	第2区集会所	—	川内村大字上川内字開場28-1
3	第3区山村活性化支援センター	—	川内村大字上川内字町分439
4	川内村コミュニティセンター	0240-38-3805 0240-38-3806	川内村大字上川内字小山平15
5	川内小中学園	0240-38-2004	川内村大字上川内字沼畑125
6	かわうち保育園	0240-38-2231	川内村大字上川内字沼畑125
7	第4区集会所	—	川内村大字上川内字大根森81-1
8	宮ノ下集会所	—	川内村大字下川内字宮ノ下81-2
9	第5区集会所	—	川内村大字下川内字坂シ内33-2
10	旧川内中学校	—	川内村大字下川内字宮渡29
11	複合施設ゆふね	0240-38-2941	川内村大字下川内字坂シ内133-5
12	第6区集会所	—	川内村大字下川内字石崎31-2
13	手古岡集会所	—	川内村大字下川内字手古岡231-1
14	第7区集会所	—	川内村大字下川内字北川原11-9
15	五枚沢集会所	—	川内村大字下川内字五枚沢39-3
16	第8区集会所	—	川内村大字下川内字毛戸26-2



ため池浸水想定区域図【最大浸水深】  
日山ため池(川内村)